

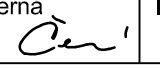




k.ú. Třeboň									
Pořad. číslo záboru	Parcelní číslo dle KN	Celková výměra m2	Druh pozemku	Způsob využití	ZPF/PUFL	kód BPEJ	Výměra BPEJ m2	LV	Vlastník
1	2473/1	1709	ostatní plocha	ostatní komunika				10001	Město Třeboň, Palackého nám. 46, Třeboň II, 37901 Třeboň
2	2472	4346	ostatní plocha	silnice				10001	Město Třeboň, Palackého nám. 46, Třeboň II, 37901 Třeboň
3	2470/1	2 036	ostatní plocha	ostatní komunika				10001	Město Třeboň, Palackého nám. 46, Třeboň II, 37901 Třeboň

ZHOTOVITEL :  <b>ZESA s.r.o.</b> L.B. Schneidera 414/2, 370 01 České Budějovice tel: +420 386 322 910, web: www.zesa.cz			AUTORIZAČNÍ RAZÍTKO : 	
KRESLIL : Ing. Andrea Černá 	ZODP. PROJEKTANT : Ing. Radek Lukeš 	SCHVÁLIL : Ing. Radek Lukeš 		
OBJEDNATEL : Město Třeboň, Palackého nám. 46/II, Třeboň 379 01			STUPEŇ DOK. :	PDPS
PROJEKT :  Oprava zpevněného pruhu v ul. Svobody (úsek Riegrova-Táboritká), Třeboň			Č. ZAKÁZKY :	22/02
			DATUM :	03/2022
			FORMÁT :	4xA4
			MĚŘÍTKO :	1:500
OBJEKT : C. Situační výkresy	C. PŘÍLOHY :		Č. PARÉ :	
PŘÍLOHA : Katastrální situační výkres			C.2	